

**PROXECTO:
SINALIZACIÓN DAS PARROQUIAS DE TUI E OS SEUS LUGARES**

PROMOTOR: EXCMO. CONCELLO DE TUI.
SITUACIÓN: TUI

**ANEXO .
SITUACIÓN DAS SINAIS UBICADAS NAS AREAS DE AFECTACIÓN DAS ESTRADAS DE
TITULARIDADE ESTATAL.**

ÍNDICE.

SINAIS E TIPO DE AFECTACIÓN.....	2
SINAIS AFECTADAS POR ESTRADAS DO ESTADO.....	3
1.1. N°1 SINAL 116.....	3
1.1.1. LOCALIZACIÓN.....	3
1.1.2. REPORTAXE FOTOGRÁFICA.....	3
1.2. N°2 SINAL 141.....	4
1.2.1. FICHA DO PXOM-2011 DO ELEMENTO AFECTADO.....	4
1.2.2. REPORTAXE FOTOGRÁFICA.....	4
1.3. N°3 SINAL 324.....	5
1.3.1. FICHA DO PXOM-2011 DO ELEMENTO AFECTADO.....	5
1.3.2. REPORTAXE FOTOGRÁFICA.....	5
1.4. N°4 SINAL 151.....	6
1.4.1. FICHA DO PXOM-2011 DO ELEMENTO AFECTADO.....	6
1.4.2. REPORTAXE FOTOGRÁFICA.....	6
1.5. N°5 SINAL 234.....	7
1.5.1. FICHA DO PXOM-2011 DO ELEMENTO AFECTADO.....	7
1.5.2. REPORTAXE FOTOGRÁFICA.....	7
1.6. N°6 SINAL 233.....	8
1.6.1. FICHA DO PXOM-2011 DO ELEMENTO AFECTADO.....	8
1.6.2. REPORTAXE FOTOGRÁFICA.....	8
1.7. N°7 SINAL 231.....	9
1.7.1. FICHA DO PXOM-2011 DO ELEMENTO AFECTADO.....	9
1.7.2. REPORTAXE FOTOGRÁFICA.....	9
1.8. N°8 SINAL 278.....	10
1.8.1. FICHA DO PXOM-2011 DO ELEMENTO AFECTADO.....	10
1.8.2. REPORTAXE FOTOGRÁFICA.....	10
1.9. N°9 SINAL 225.....	11
1.9.1. FICHA DO PXOM-2011 DO ELEMENTO AFECTADO.....	11
1.9.2. REPORTAXE FOTOGRÁFICA.....	11
1.10. N°10 SINAL 278.....	12
1.10.1. FICHA DO PXOM-2011 DO ELEMENTO AFECTADO.....	12
1.10.2. REPORTAXE FOTOGRÁFICA.....	12
DESCRIPCIÓN GRÁFICA DA SINALIZACIÓN.....	13
- FORMATO TIPO . ANCLAXE SINAL.....	13
- SINAL PARROQUIAS. FORMATO TIPO.....	14
- -SINAL LUGARES. FORMATO TIPO.....	15

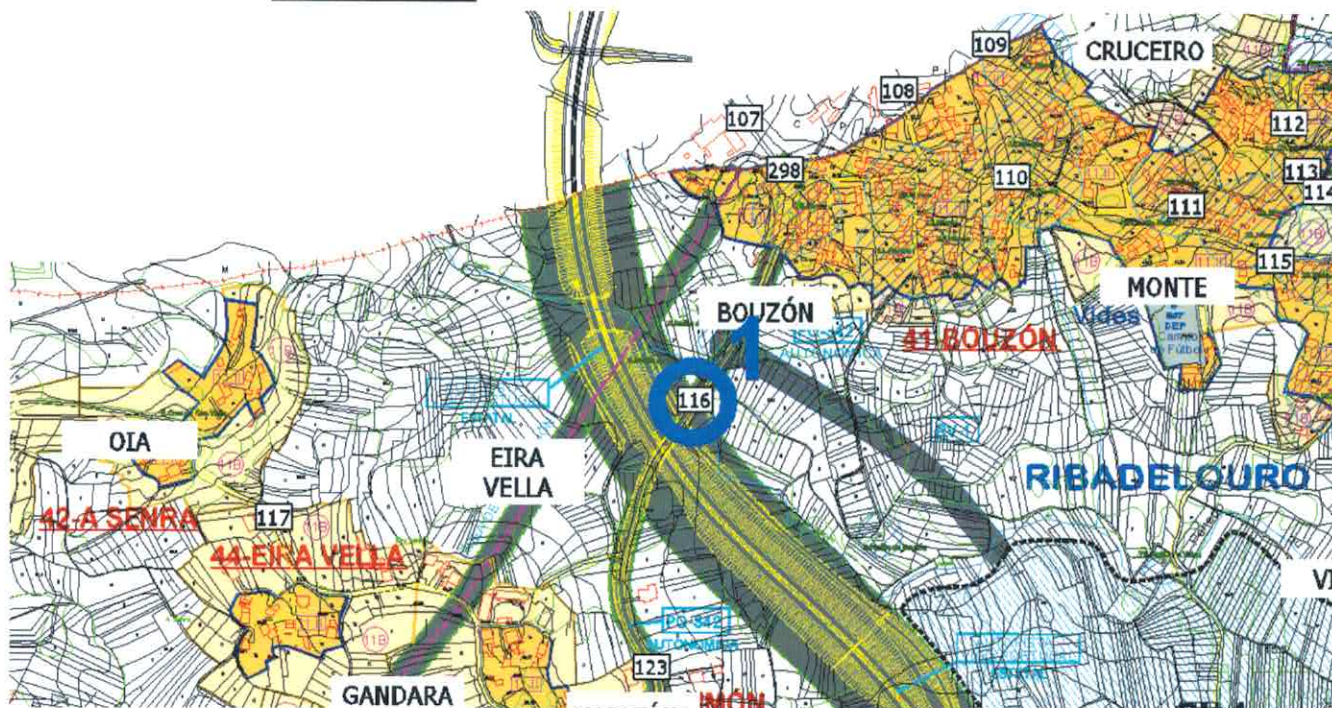
SINAIS E TIPO DE AFECTACIÓN

nº	Nº SINAL	TIPO DE SINAL	LUGAR	VIAL SOBRE EL QUE SE SITÚA	AFECTACIÓN DEL VIAL
1	116	LUGAR	RIBADELOURO	PO-342	ZONA DE AFECTACIÓN DA AP-9 , A SINAL SITÚASE SOBRE O VIAL PO-342. QUE ESTA A OUTRO NIVEL.
2	141	LUGAR	REBORDÁNS	PO-342	ZONA DE AFECTACIÓN DA AP-9 , A SINAL SITÚASE SOBRE O VIAL VIAL PO-342. QUE ESTA A OTRO NIVEL.
3	324	LUGAR	REBORDANS	PO-342	ZONA DE AFECTACIÓN DA AP-9 , A SINAL SITÚASE SOBRE O VIAL VIAL PO-342. QUE ESTA A OTRO NIVEL.
4	151	LUGAR	REBORDANS	PO-3001	ZONA DE AFECTACIÓN DA A-55 , A SINAL SITÚASE SOBRE O VIAL VIAL PO-3001. QUE ESTA A OTRO NIVEL.
5	234	LUGAR	RANDUFE	N-551	ZONA DE AFECTACIÓN DA N-551 , A SINAL SITÚASE NUN LATERAL DO VIAL.
6	233	LUGAR	RANDUFE	MUNICIPAL	ZONA DE AFECTACIÓN DA N-551 , A SINAL SITÚASE NUN LATERAL DO VIAL. SOBRE UN ACCESO A UN VIAL MUNICIPAL.
7	231	LUGAR	RANDUFE	N-551	ZONA DE AFECTACIÓN DA N-551 , A SINAL SITÚASE NUN LATERAL DO VIAL.
8	228	LUGAR	AREAS	N-551	ZONA DE AFECTACIÓN DA A-55 Y N-551 , A SINAL SITÚASE NUN LATERAL DO VIAL N-551 . A DISTINTO NIVEL DA A-55.
9	225	LUGAR	AREAS	MUNICIPAL	ZONA DE AFECTACIÓN DA A-55 , A SINAL SITÚASE NUN VIAL MUNICIPAL. A DISTINTO NIVEL DE LA A-55.
10	278	LUGAR	RANDUFE	PO-340	ZONA DE AFECTACIÓN DA A-55 , A SINAL SITÚASE SOBRE A PO-340. A DISTINTO NIVEL DA A-55.

SINAIS AFECTADAS POR ESTRADAS DO ESTADO.

1.1. Nº1 SINAL 116

1.1.1. LOCALIZACIÓN.

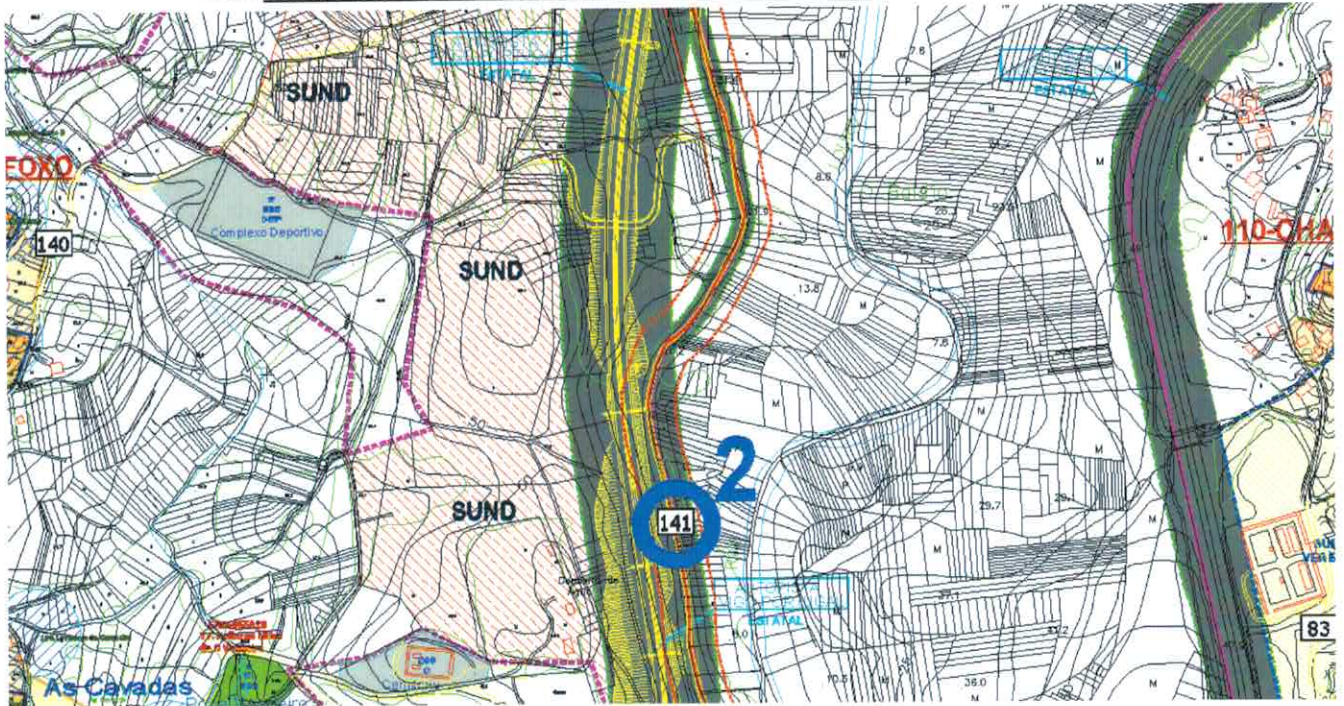


1.1.2. REPORTAXE FOTOGRÁFICA.



1.2. Nº2 SINAL 141

1.2.1. FICHA DO PXOM-2011 DO ELEMENTO AFECTADO.

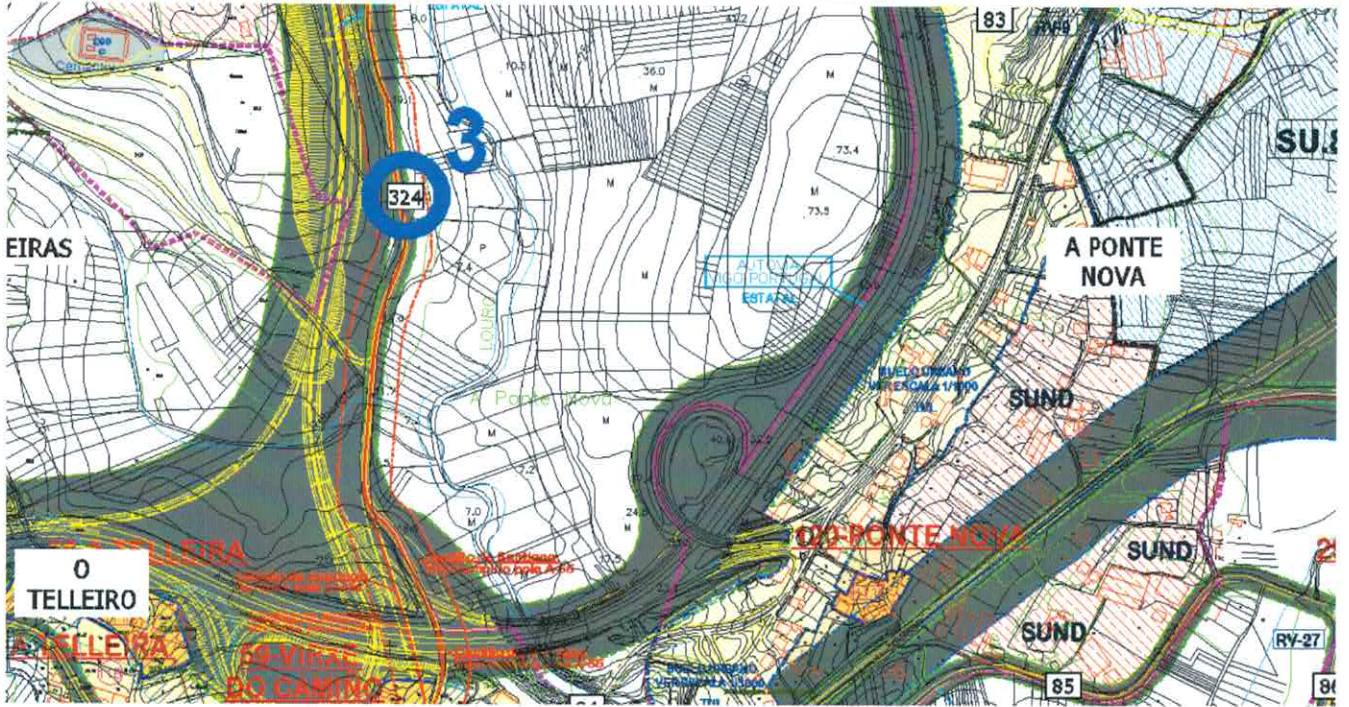


1.2.2. REPORTAXE FOTOGRÁFICA.



1.3. Nº3 SINAL 324

1.3.1. FICHA DO PXOM-2011 DO ELEMENTO AFECTADO.

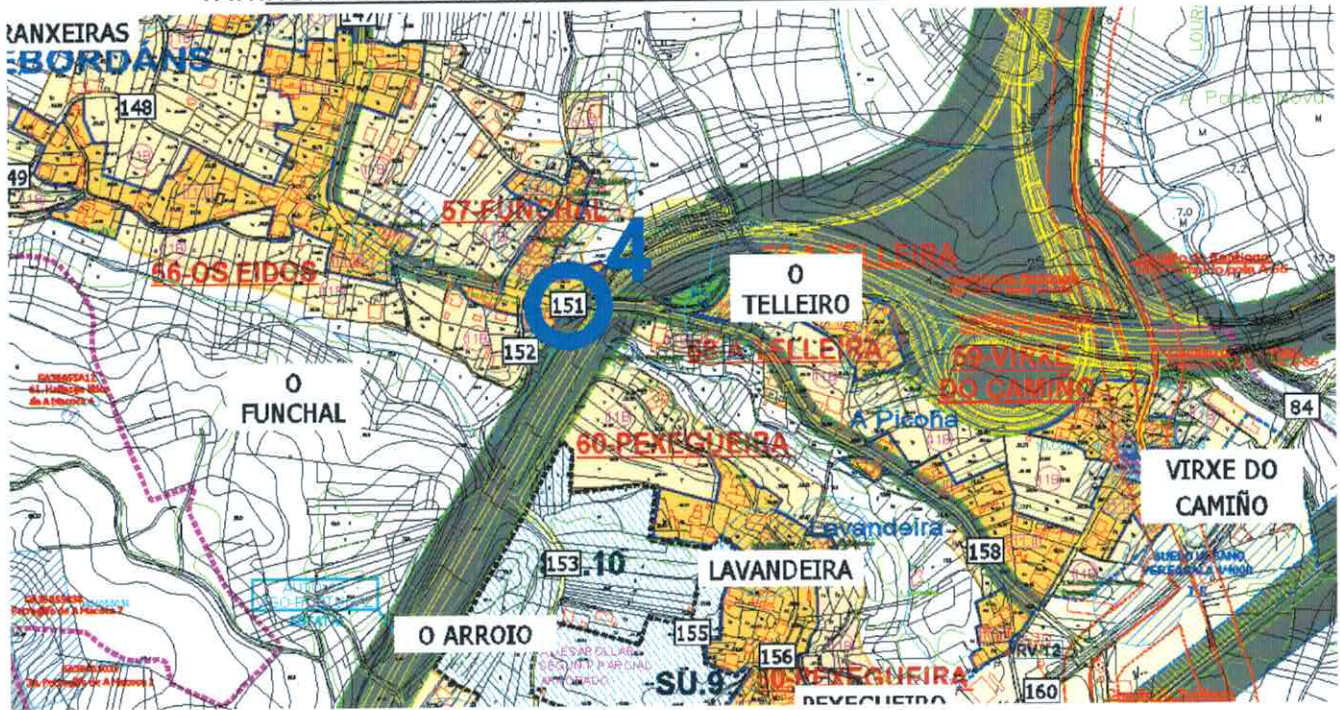


1.3.2. REPORTAXE FOTOGRÁFICA.



1.4. N°4 SINAL 151

1.4.1. FICHA DO PXOM-2011 DO ELEMENTO AFECTADO.

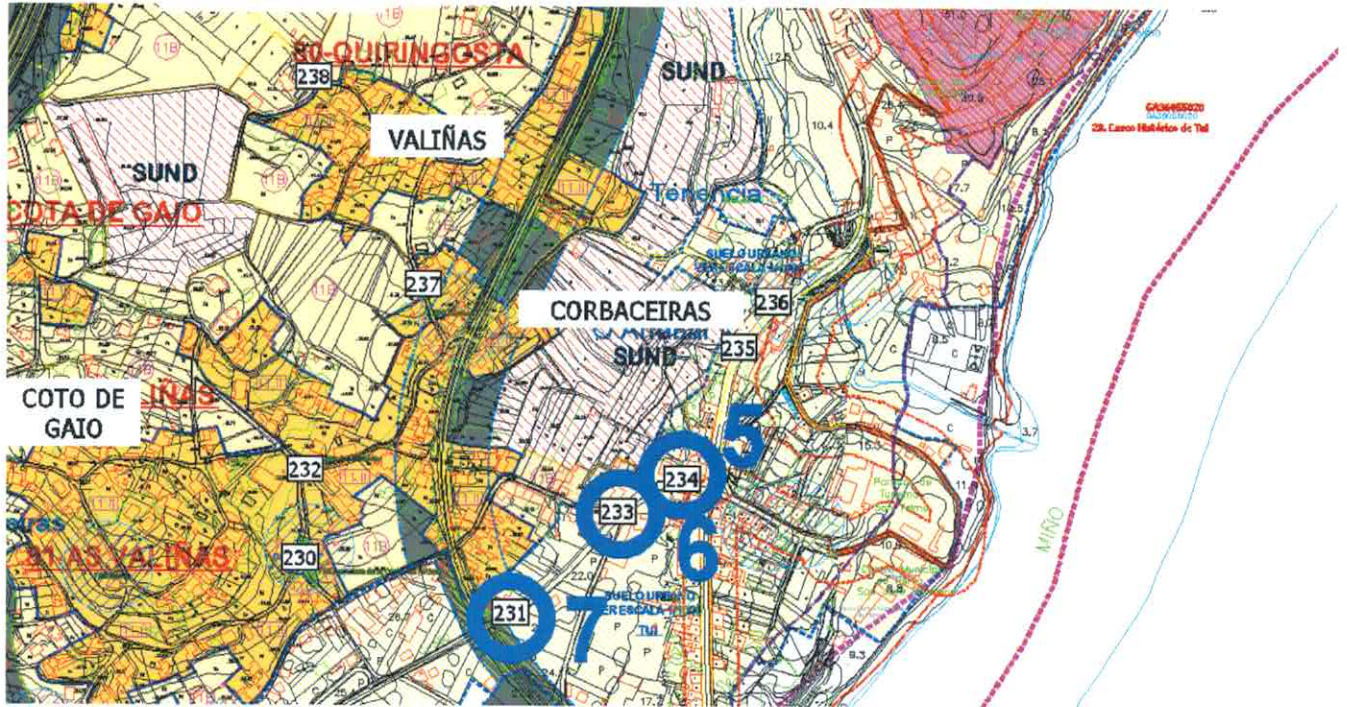


1.4.2. REPORTAXE FOTOGRÁFICA.



1.5. Nº5 SINAL 234

1.5.1. FICHA DO PXOM-2011 DO ELEMENTO AFECTADO.

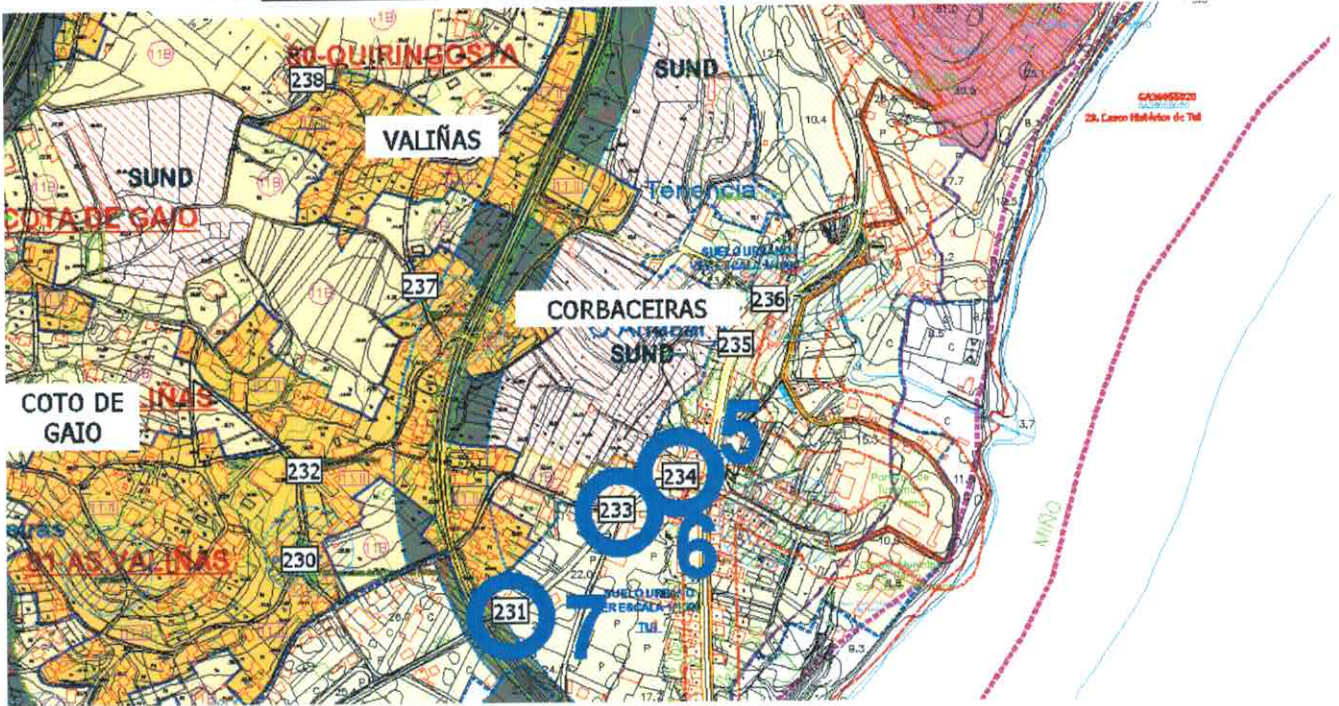


1.5.2. REPORTAXE FOTOGRÁFICA.



1.6. N°6 SINAL 233

1.6.1. FICHA DO PXOM-2011 DO ELEMENTO AFECTADO.



1.6.2. REPORTAXE FOTOGRÁFICA.



1.7. Nº7 SINAL 231

1.7.1. FICHA DO PXOM-2011 DO ELEMENTO AFECTADO.

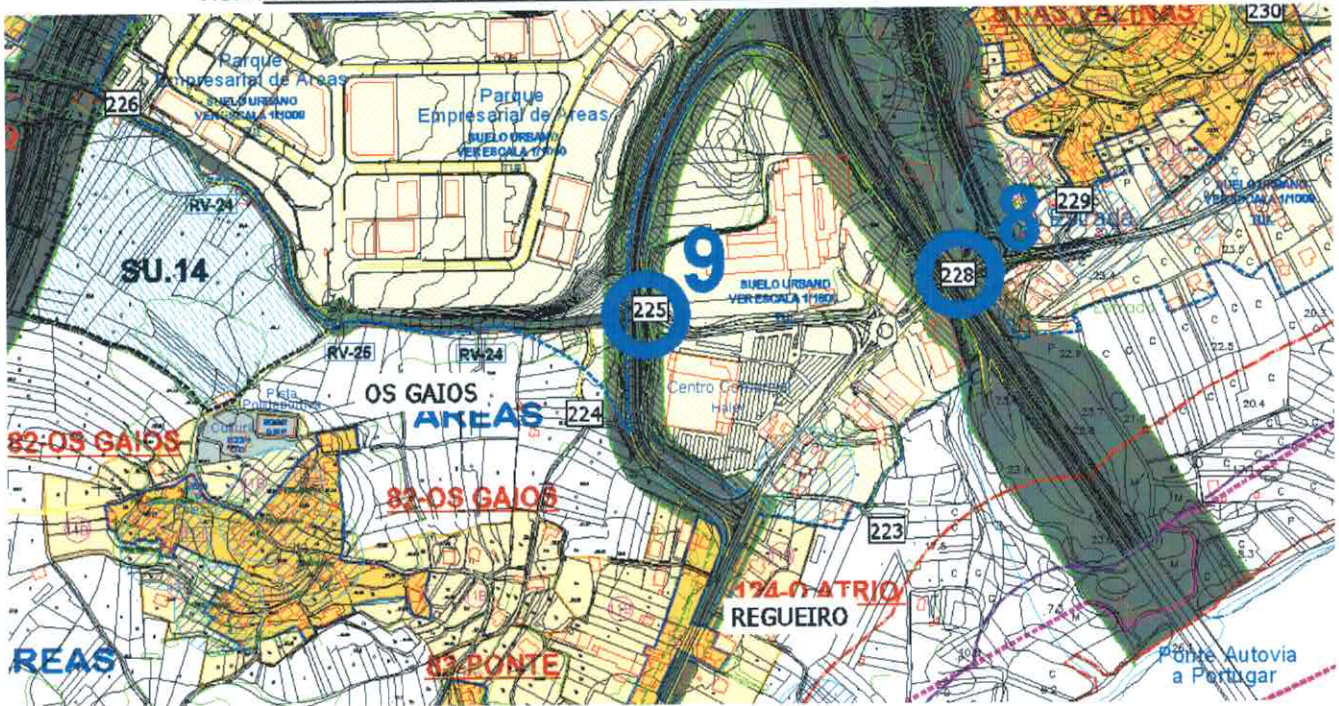


1.7.2. REPORTAXE FOTOGRÁFICA.



1.8. Nº8 SINAL 278

1.8.1. FICHA DO PXOM-2011 DO ELEMENTO AFECTADO.

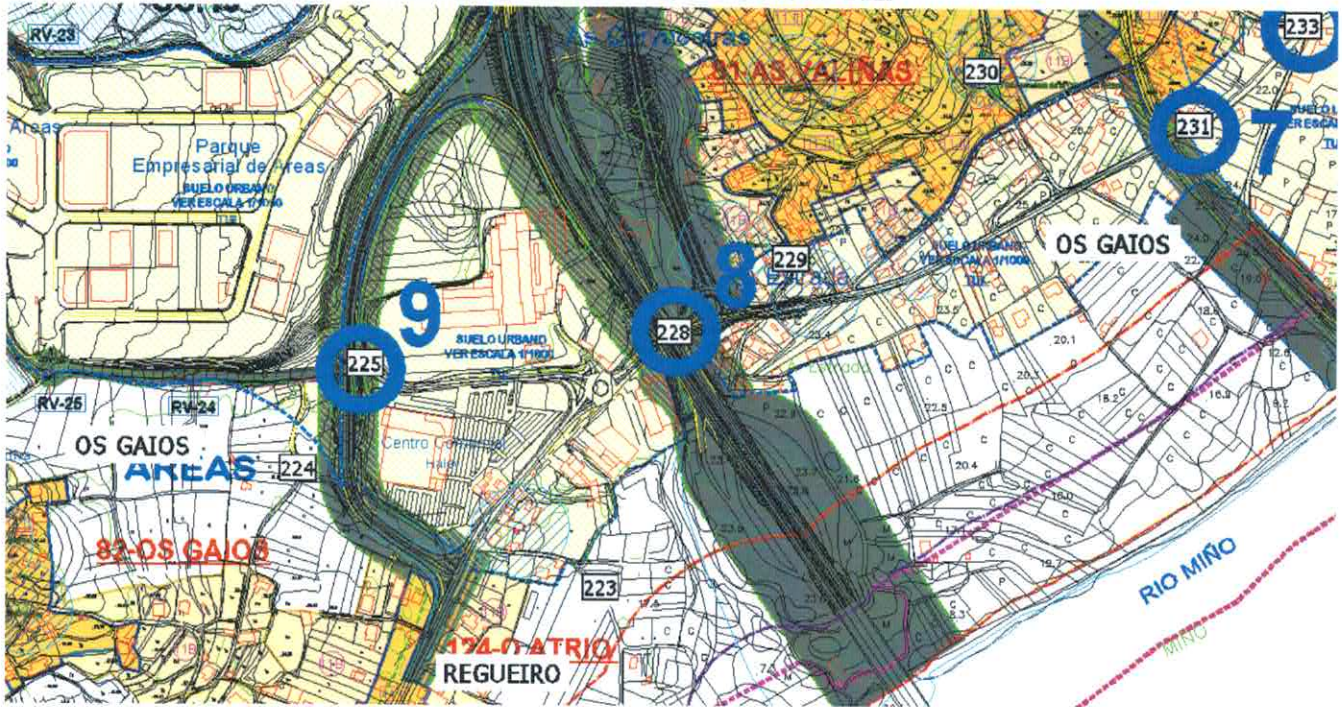


1.8.2. REPORTAXE FOTOGRÁFICA.



1.9. N°9 SINAL 225

1.9.1.FICHA DO PXOM-2011 DO ELEMENTO AFECTADO.

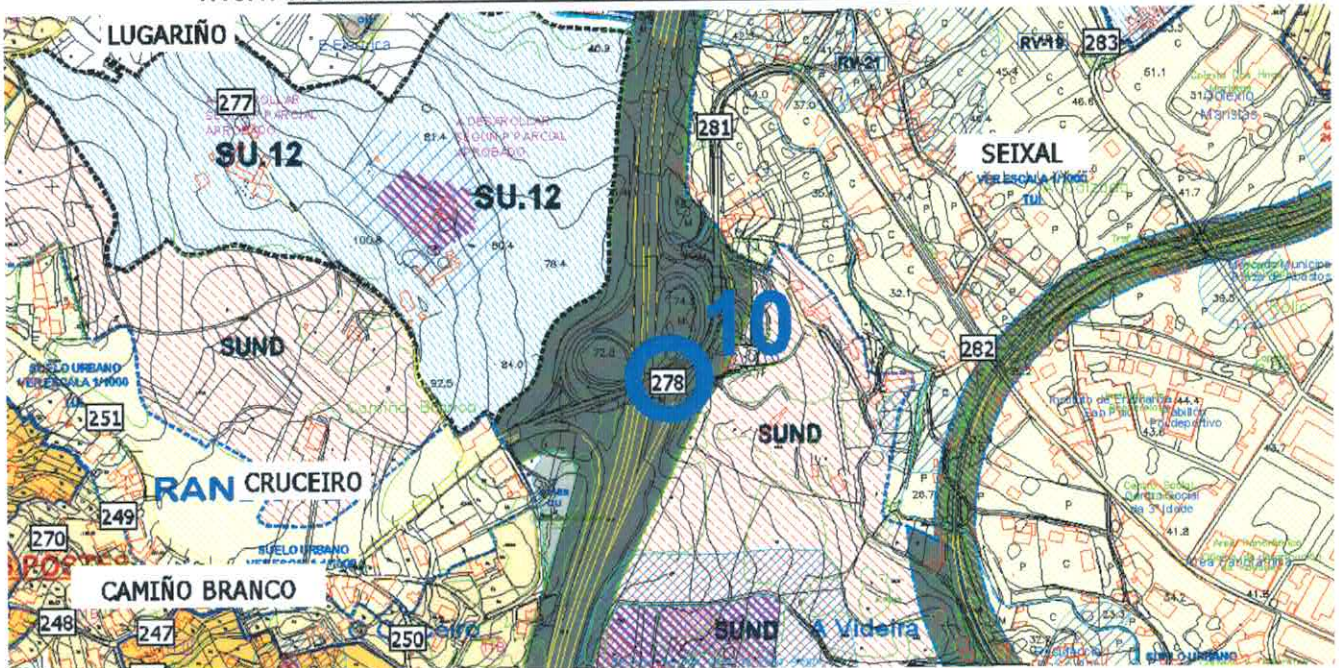


1.9.2.REPORTAXE FOTOGRÁFICA.



1.10. N°10 SINAL 278

1.10.1. FICHA DO PXOM-2011 DO ELEMENTO AFECTADO.



1.10.2. REPORTAXE FOTOGRÁFICA.




Tui, 11 de Abril de 2016
Fabian Barreiro González
Enxeñeiro Técnico Agrícola



**ANEXO .
DESCRIBIÓN GRÁFICA DA SINALIZACIÓN.**

DESCRIBIÓN GRÁFICA DA SINALIZACIÓN.

- **FORMATO TIPO . ANCLAXE SINAL.**



SINAL PARROQUIAS. FORMATO TIPO



- SINAL LUGARES. FORMATO TIPO.



Tui, 11 de Abril de 2016
Fabián Barreiro González.
Enxeñeiro Técnico Agrícola



